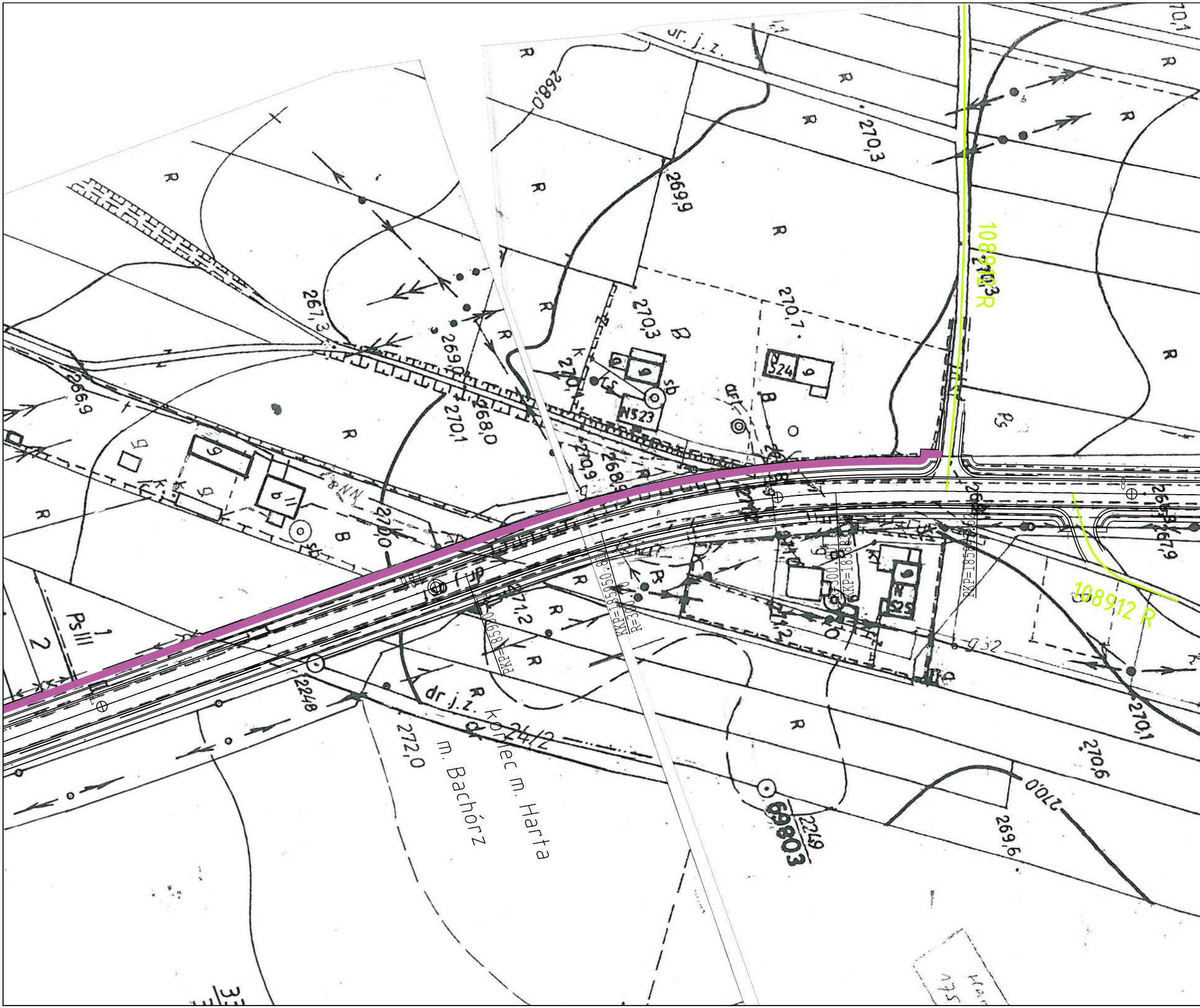
108912 R
108912 R
koniec m. Harta
m. Bachórz
dr.j.z.
dr.j.z.
24/2
KKP=185050.8
R=300.0
KKP=185883
R=300.0
PKP=1859
PKP=185
270,1
270,3
270,3
270,1
269,9
268,0
267,3
266,9
269,0
268,0
270,1
270,0
271,2
272,0
270,6
270,0
269,6
270,1
269,3
267,9
2248
2249
69803
N523
524
525
Ps III
R
B
sb
NN

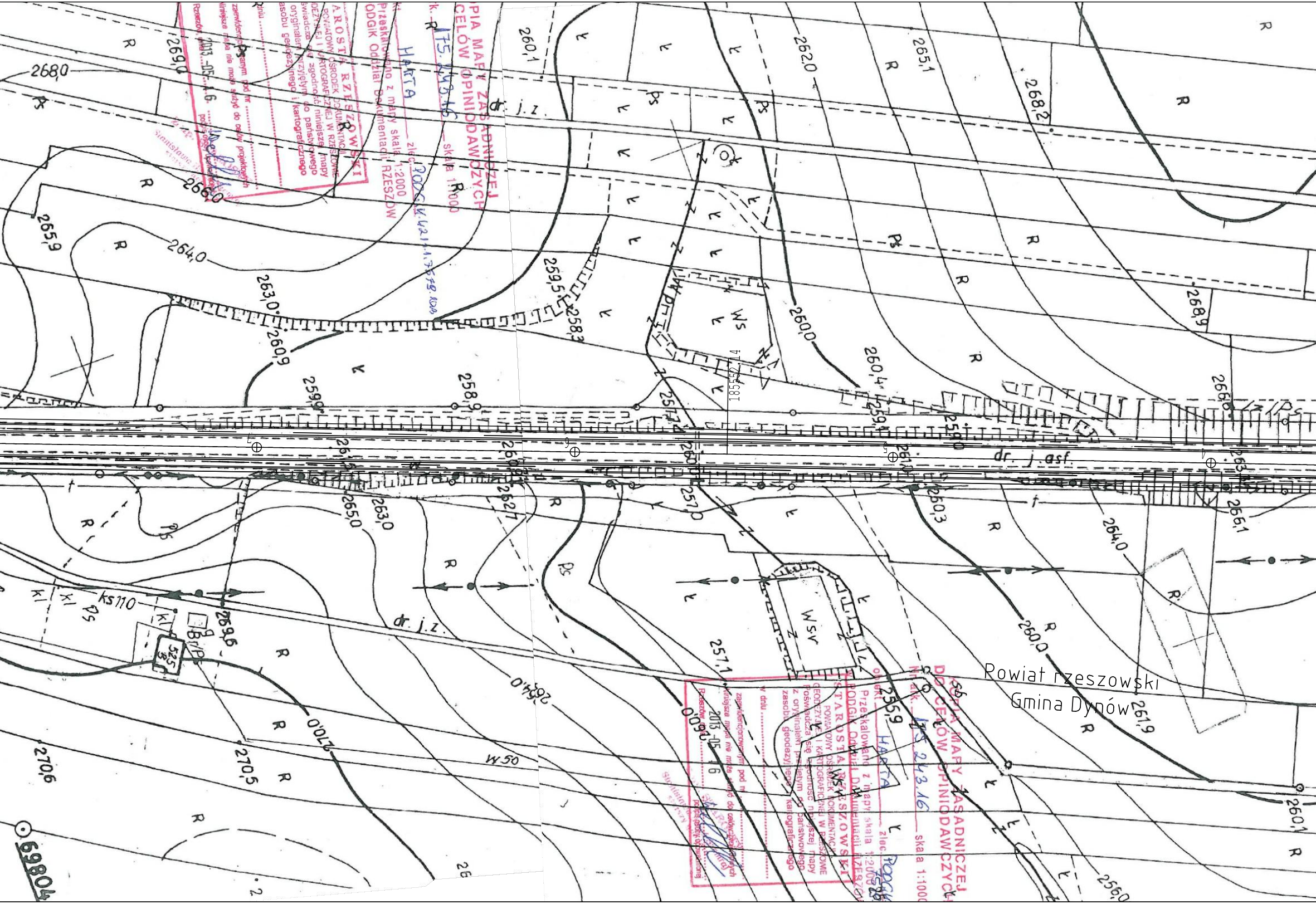
Powiat rzeszowski
Gmina Dynów
dr. j. asf.
dr. j. z.
ks110
W50
Wsr
Ws
1855,14
69804
268,0
269,0
266,0
265,9
264,0
263,0
260,9
259,9
258,9
259,5
258,3
257,4
260,1
262,0
265,1
268,2
268,9
260,0
260,4
259,4
259,0
260,3
261,0
265,0
263,0
262,7
257,0
257,1
255,9
256,0
264,0
260,0
261,9
266,1
263,1
260,1
270,0
270,5
270,6
264,0
269,6
525
R
Ł
Ps
Kl
Br/Ps

KOPIA MAPY ZASADNICZEJ DO CELÓW OPINIODAWCZYCH
Nr ark. 175.243.16 skala 1:1000
obiekt HARTA zlec. PODGiK.421.1.7578.2013
Przeskalowano z mapy skala 1:2000
STAROSTA RZESZOWSKI
PODGiK Oddział Dokumentacji RZESZÓW
POWIATOWY OŚRODEK DOKUMENTACJI GEODEZYJNEJ I KARTOGRAFICZNEJ W RZESZOWIE
Poświadcza się zgodność niniejszej mapy z oryginałem przyjętym do państwowego zasobu geodezyjnego i kartograficznego
w dniu ....
zaewidencjonowanym pod nr ....
Niniejsza mapa nie może służyć do celów projektowych
Rzeszów, dnia 2013-05-16
podpis osoby upoważnionej

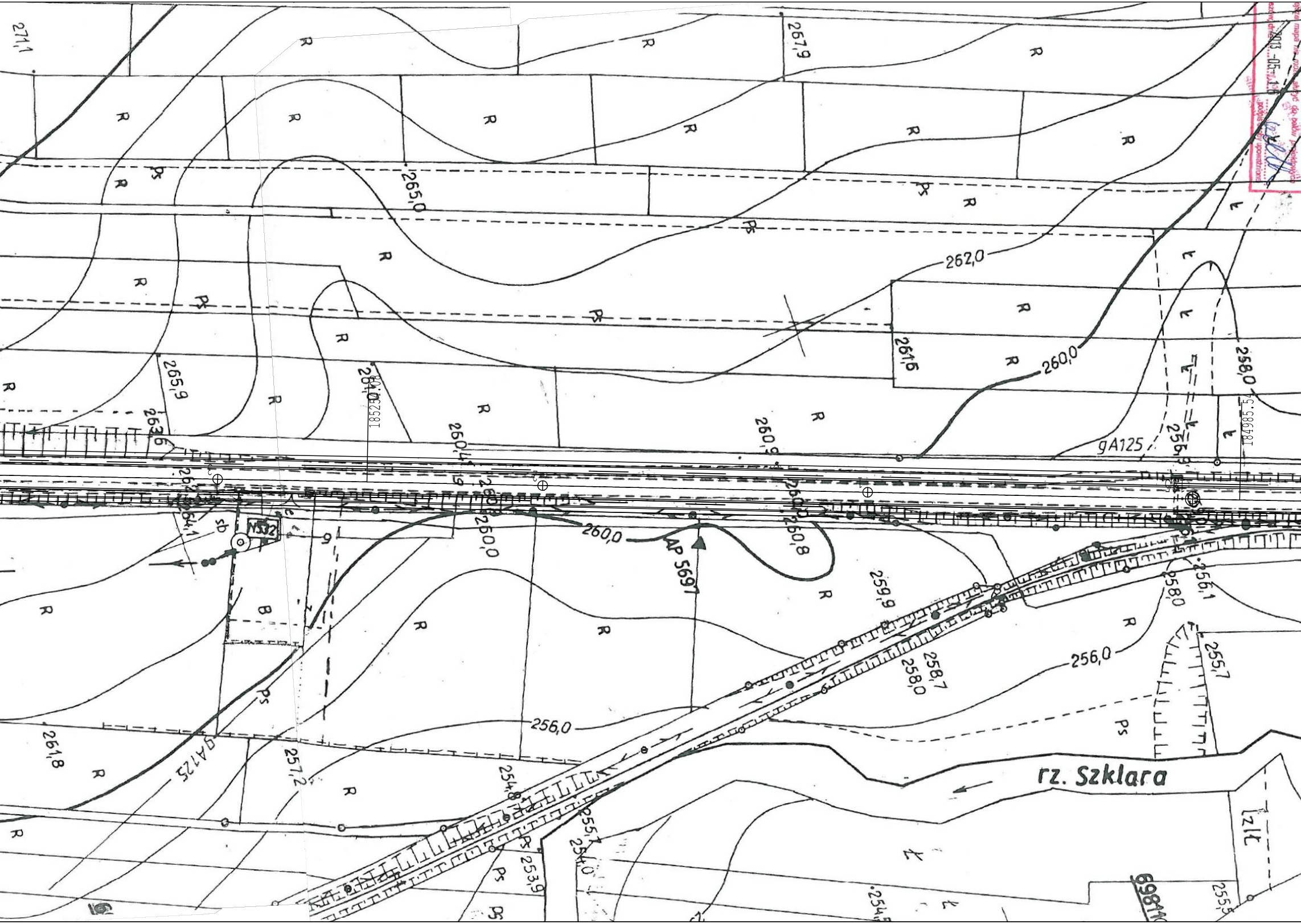
271,1
267,9
R
Ps
265,0
262,0
261,5
260,0
258,0
265,9
263,6
264,08
18525.08
260,4
260,9
gA125
256,9
18495.54
262,9
264,1
sb
M332
260,0
AP 5697
260,8
259,9
258,0
256,1
B
255,7
256,0
258,7
258,0
261,8
gA125
257,2
254,8
255,7
254,0
253,9
Ł
rz. Szklara
254,5
255,5
6981

…ejsza mapa nie może służyć do celów projektowych
…szów, dnia 2013-05-13
podpis osoby upoważnionej

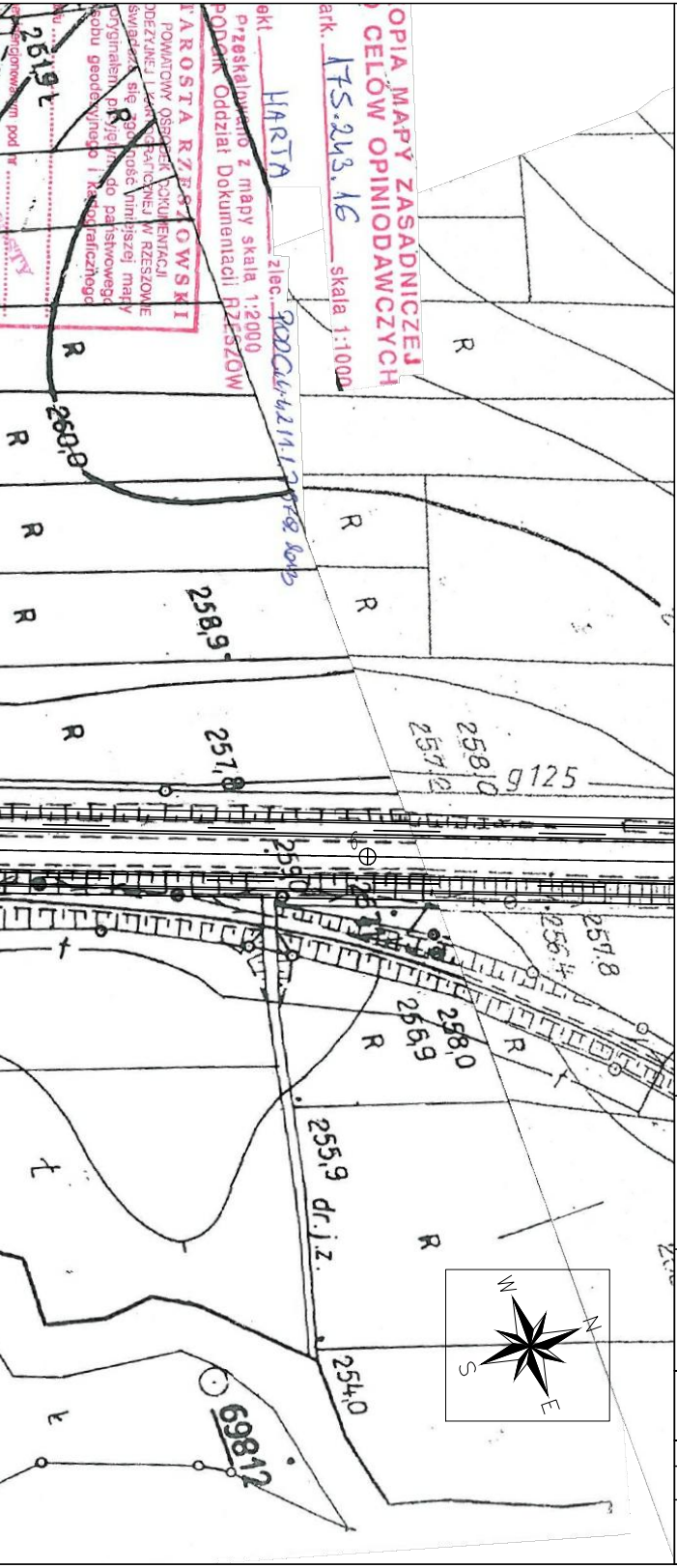
KOPIA MAPY ZASADNICZEJ
DO CELÓW OPINIODAWCZYCH
ark. 175.243.16 skala 1:1000
zlec. 4000GK.6.2111.2.2013 [illegible]
HARTA
Przeskalowano z mapy skala 1:2000
PODGiK Oddział Dokumentacji RZESZÓW
STAROSTA RZESZOWSKI
POWIATOWY OŚRODEK DOKUMENTACJI GEODEZYJNEJ I KARTOGRAFICZNEJ W RZESZOWIE
261,9
260,0
258,9
257,8
258,0
257,9
g125
256,9
258,0
256,4
257,8
255,9 dr.j.z.
254,0
698/12
R
N
E
S
W

LEGENDA

▬ ▬ ▬ ▬	granice powiatów

drogi powiatowe krzyżujące się z DW 835

▬	w powiecie przeworskim
▬	w powiecie rzeszowskim
▬	w powiecie brzozowski

drogi gminne krzyżujące się z DW 835

▬	w powiecie przeworskim
▬	w powiecie rzeszowskim
▬	w powiecie brzozowski
▬	istniejące chodniki (bez konieczności przebudowy)
▬	istniejące obiekty mostowe (z ewentualnym remontem/przebudową)

proponowana lokalizacja elementów drogowych

▬	proponowana lokalizacja nowych chodników
▬	przebudowa chodników istniejących /obecnie realizowanych
▬	chodniki zrealizowane do 2013 roku lub przeznaczone do realizacji
▬	chodniki projektowane w ramach odrębnych inwestycji
▬	budowa/przebudowa zatok autobusowych
▬	utwardzone pobocze
▬	ściek drogowy
▬	odcinki na których proponowana jest kanalizacja lub rów kryty
☰	krawędź jezdni opaska pobocze rów otwarty
40 40	początek/koniec ograniczenia prędkości

CONSULTING

35-307 RZESZÓW, ul. Bohaterów 10 Sudeckiej Dywizji Piechoty 4
http:\\www.promost.pl
tel. (0-17) 85-79-155, fax (0-17) 85-79-156; e-mail: biuro@promost.pl

Inwestor:
Zarząd Województwa Podkarpackiego
Podkarpacki Zarząd Dróg Wojewódzkich w Rzeszowie

Nazwa inwestycji:
Rozbudowa i budowa drogi wojewódzkiej Nr 835 Lublin - Przeworsk - Dynów - Grabownica Starzeńska na odcinku Przeworsk - Dynów - Grabownica Starzeńska

Stadium:
PFU

Tytuł rysunku:
Plan sytuacyjny

Data:
07.2013

BRANŻA DROGOWA

Projektował:	mgr inż. Jan Kuczałek PDK/0034/PWOK/03	
Opracował:	mgr inż. Alina Krzemień mgr inż. Jan Smolik mgr inż. Grzegorz Socha mgr inż. Barbara Sroka-Kolek	

Skala:
1:1 000

Nr rysunku:
2.29