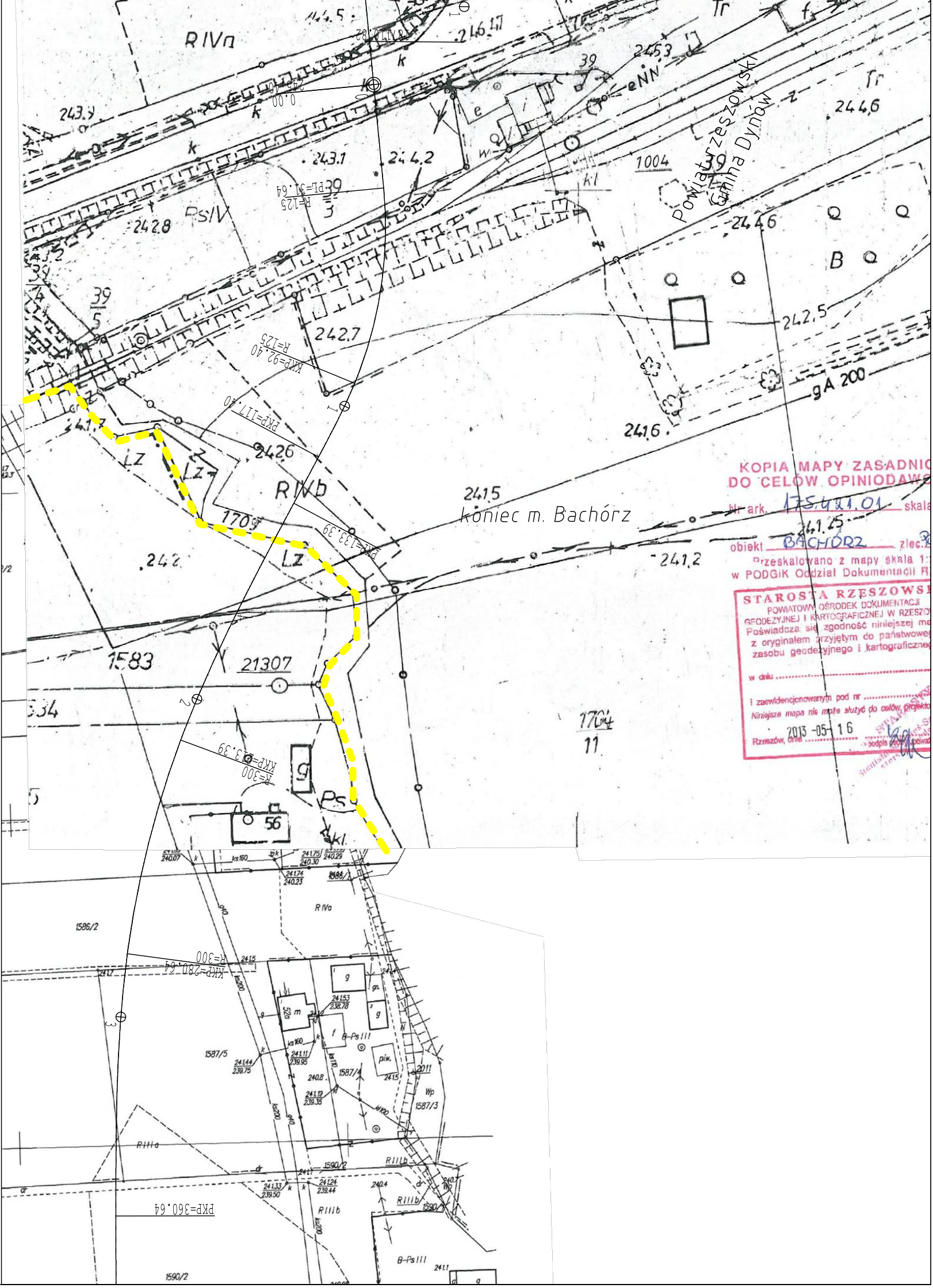
koniec m. Bachórz
Powiat rzeszowski
Gmina Dynów
RIVa
RIVb
RIVa
RIIIa
RIIIb
Ps/V
Ps
LZ
B
B-PsIII
1004
39
1704
11
1583
21307
1586/2
1587/5
1587/3
1590/2
170
PKP=360.64
KKP=280.64
R=300
KKP=213.39
PKP=117.40
KKP=92.40
R=125
PKP=133.39
PL=31.64
gA 200
eNN
241.5
241.2
241.6
242.5
242.6
242.7
242.8
243.1
244.2
244.6
245.3
246.47

KOPIA MAPY ZASADNIC
DO CELÓW OPINIODAW
Nr ark. 175.421.01 skala
obiekt BACHÓRZ zlec.
Przeskalowano z mapy skala 1:
w PODGiK Oddział Dokumentacji R

STAROSTA RZESZOWSK
POWIATOWY OŚRODEK DOKUMENTACJI
GEODEZYJNEJ I KARTOGRAFICZNEJ W RZESZO
Poświadcza się zgodność niniejszej ma
z oryginałem przyjętym do państwowe
zasobu geodezyjnego i kartograficzne
w dniu ....
i zaewidencjonowanym pod nr ....
Niniejsza mapa nie może służyć do celów projekto
Rzeszów, dnia 2013-05-16 ....
podpis

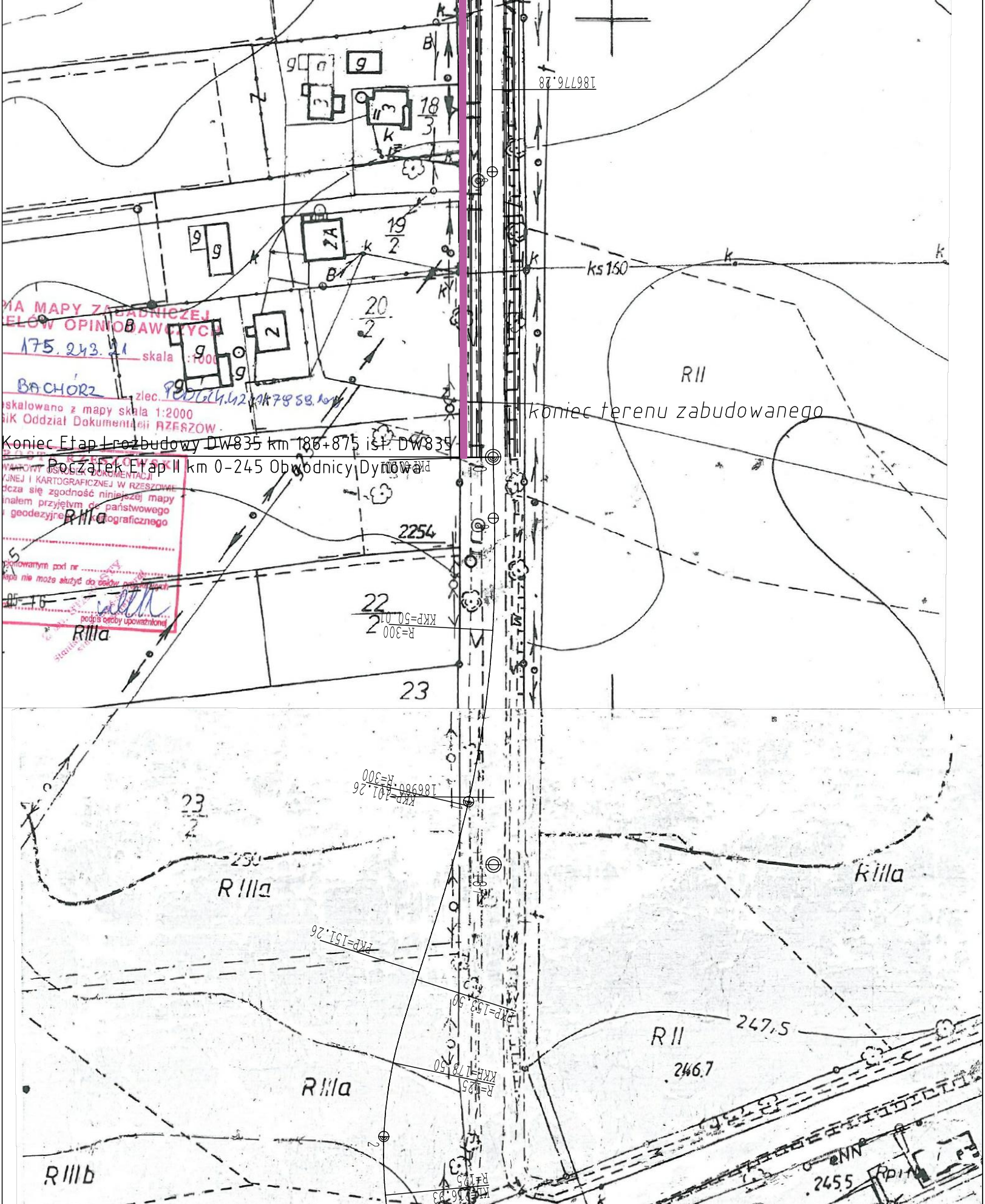
Koniec Etap I rozbudowy DW835 km 186+875 i st. DW835
Początek Etap II km 0-245 Obwodnicy Dynowa
koniec terenu zabudowanego
IA MAPY ZASADNICZEJ
ELÓW OPINIODAWCZYCH
175.243.21
skala 1:1000
BACHÓRZ
zlec.
skalowano z mapy skala 1:2000
SiK Oddział Dokumentacji RZESZÓW
dcza się zgodność niniejszej mapy
inałem przyjętym do państwowego
geodezyjnego i kartograficznego
podpis osoby upoważnionej
186776.28
ks 160
KKP=50.01
R=300
186980.61
KKP=101.26
R=300
PKP=151.26
PKP=153.50
KKP=178.50
R=125
R=125
2254
RII
RIIIa
RIIIa
RIIIa
RIIIa
RIIIb
RII
247,5
246.7
245.5
250
18/3
19/2
20/2
22/2
23/2
23
2A
2
3
g
B
k
eNN

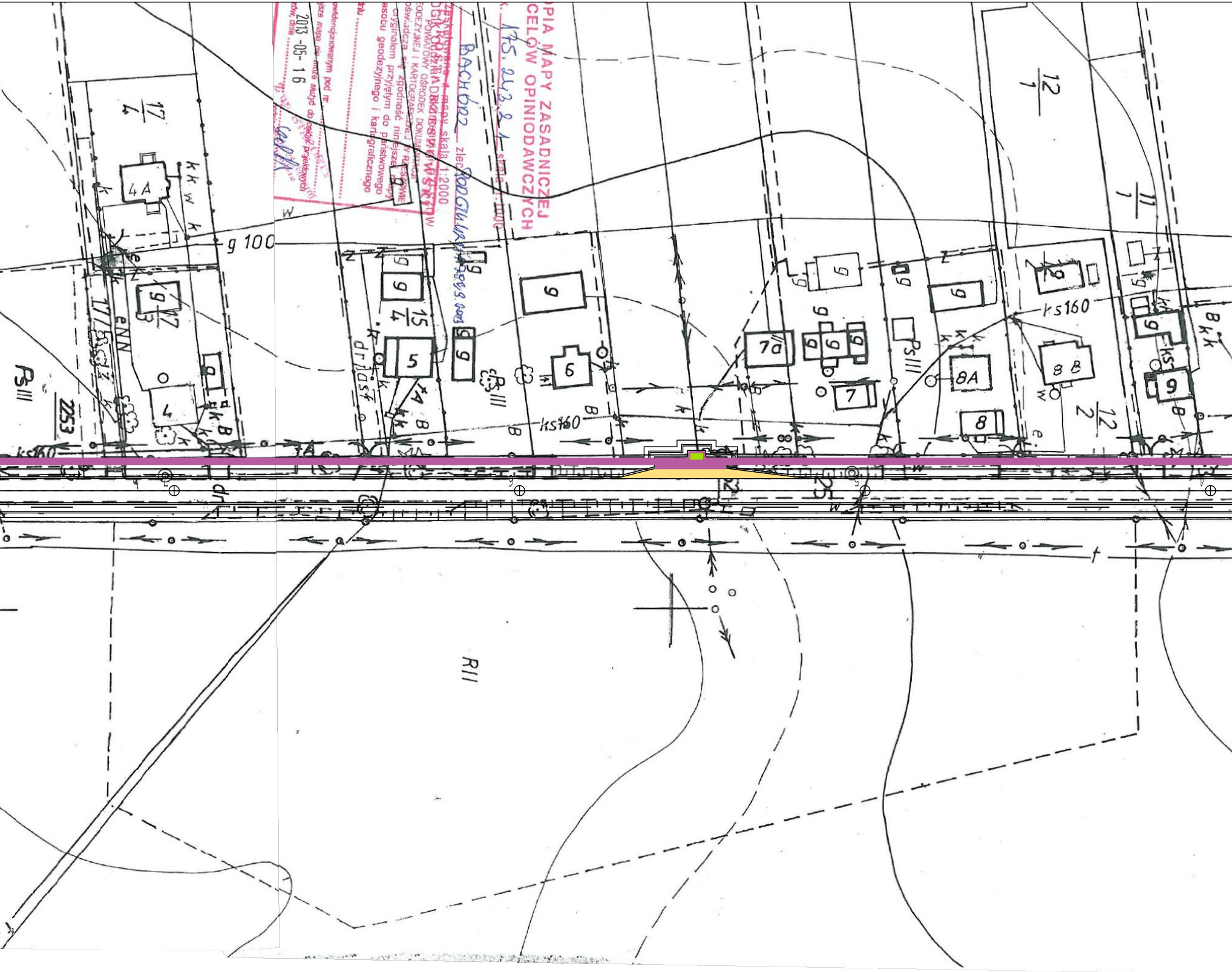
17/4
4A
g 100
g
17/3
eNN
PsIII
2253
ks160
dr
B
k
W
4
15/4
5
6
7a
7
8A
8
8B
9
12/1
11/1
12/2
RII
z

PIA MAPY ZASADNICZEJ
CELÓW OPINIODAWCZYCH
K. 175.243.2.1 skala 1:1000
BACHÓRZ zlec. PODGÓRNY

Zeskanowano z mapy skala 1:2000
POWIATOWY OŚRODEK DOKUMENTACJI GEODEZYJNEJ I KARTOGRAFICZNEJ W RZESZOWIE
świadcza się zgodność niniejszej mapy z oryginałem przyjętym do państwowego zasobu geodezyjnego i kartograficznego
nu ....
ewidencjonowanym pod nr ....
sza mapa nie może służyć do celów projektowych
zów, dnia 2013-05-16

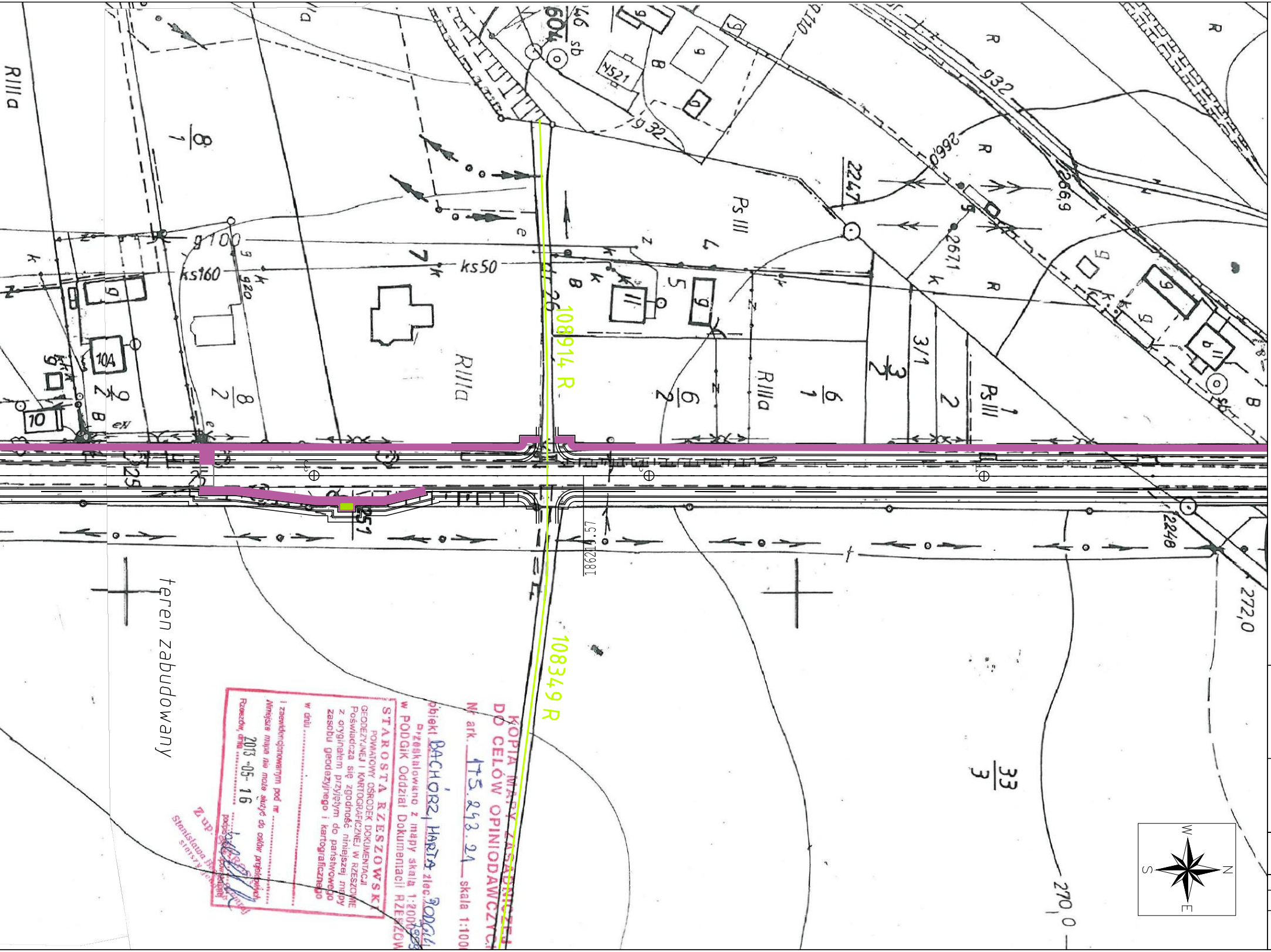
108914 R
108349 R
teren zabudowany
RIIIa
PsIII
ks50
ks160
272,0
270,0
2248
2247
266,9
267,1
1862ll.57
KOPIA MAPY ZASADNICZEJ DO CELÓW OPINIODAWCZYCH
Nr ark. 175.243.21 skala 1:1000
obiekt BACHÓRZ, MAPA zlec.
Przeskalowano z mapy skala 1:2000
STAROSTA RZESZOWSKI
POWIATOWY OŚRODEK DOKUMENTACJI GEODEZYJNEJ I KARTOGRAFICZNEJ W RZESZOWIE
w PODGiK Oddział Dokumentacji RZESZÓW
Poświadcza się zgodność niniejszej mapy z oryginałem przyjętym do państwowego zasobu geodezyjnego i kartograficznego
w dniu
i zaewidencjonowanym pod nr
Niniejsza mapa nie może służyć do celów projektowych
Rzeszów, dnia 2013-05-16
Z up.
Stanisława
W
N
E
S

LEGENDA

granice powiatów

drogi powiatowe krzyżujące się z DW 835
- w powiecie przeworskim
- w powiecie rzeszowskim
- w powiecie brzozowski

drogi gminne krzyżujące się z DW 835
- w powiecie przeworskim
- w powiecie rzeszowskim
- w powiecie brzozowski

istniejące chodniki (bez konieczności przebudowy)

istniejące obiekty mostowe
(z ewentulnym remontem/przebudową)

proponowana lokalizacja elementów drogowych

proponowana lokalizacja nowych chodników

przebudowa chodników istniejących
/obecnie realizowanych

chodniki zrealizowane do 2013 roku
lub przeznaczone do realizacji

chodniki projektowane w ramach odrębnych inwestycji

budowa/przebudowa zatok autobusowych

utwardzone pobocze

ściek drogowy

odcinki na których proponowana jest kanalizacja
lub rów kryty

krawędź jezdni
opaska
pobocze
rów otwarty

40 — początek/koniec ograniczenia prędkości

PROMOST CONSULTING
35-307 RZESZÓW, ul. Bohaterów 10 Sudeckiej Dywizji Piechoty 4
http:\\www.promost.pl
tel. (0-17) 85-79-155, fax (0-17) 85-79-156; e-mail: biuro@promost.pl

Inwestor:
Zarząd Województwa Podkarpackiego
Podkarpacki Zarząd Dróg Wojewódzkich w Rzeszowie

Nazwa inwestycji:
Rozbudowa i budowa drogi wojewódzkiej Nr 835 Lublin - Przeworsk - Dynów - Grabownica Starzeńska na odcinku Przeworsk - Dynów - Grabownica Starzeńska

Stadium: PFU

Tytuł rysunku: Plan sytuacyjny

Data: 07.2013

BRANŻA DROGOWA

Skala: 1:1 000

Projektował:	mgr inż. Jan Kuczałek PDK/0034/PWOK/03	
Opracował:	mgr inż. Alina Krzemień mgr inż. Jan Smolik mgr inż. Grzegorz Socha mgr inż. Barbara Sroka-Kolek	

Nr rysunku: 2.30